

ЗАТВЕРДЖЕНО

наказ Головного управління Держгеокадастру
у Дніпропетровській області

25 травня 2022 р. № 56

**ТИПОВА ІНФОРМАЦІЙНА КАРТКА АДМІНІСТРАТИВНОЇ ПОСЛУГИ
ВИДАЧА ДОВІДКИ ПРО НАЯВНІСТЬ У ДЕРЖАВНОМУ ЗЕМЕЛЬНОМУ КАДАСТРІ
ВІДОМОСТЕЙ ПРО ОДЕРЖАННЯ У ВЛАСНІСТЬ ЗЕМЕЛЬНОЇ ДІЛЯНКИ У МЕЖАХ НОРМ
БЕЗОПЛАТНОЇ ПРИВАТИЗАЦІЇ ЗА ПЕВНИМ ВИДОМ ЇЇ ЦІЛЬОВОГО ПРИЗНАЧЕННЯ
(ВИКОРИСТАННЯ)**

(назва адміністративної послуги)


**Відділ № 2 Управління надання адміністративних послуг Головного управління
Держгеокадастру у Дніпропетровській області**

(найменування суб'єкта надання послуги)


Інформація про центр надання адміністративних послуг		
Найменування центру надання адміністративної послуги, в якому здійснюється обслуговування суб'єкта звернення		Дніпровська міська рада Центр надання адміністративних послуг м. Дніпра (далі – ЦНАП); Відділ ЦНАП «Центральний»:
1.	Місцезнаходження центру надання адміністративної послуги	49000, м. Дніпро, пр. Д. Яворницького, 75, кімн. 105, 1 поверх
2.	Інформація щодо режиму роботи центру надання адміністративної послуги	Понеділок: 9:00 до 18:00 Вівторок: 9:00 до 18:00 Середа: 9:00 до 20:00 Четвер: 9:00 до 18:00 П'ятниця: 9:00 до 16:45 Субота: 9:00 до 16:00 Неділя: Вихідний
3.	Телефон/факс (довідки), адреса електронної пошти та веб-сайт центру надання адміністративної послуги	Телефони: (095) 626-30-31, (098) 780-62-39; Email: dnepr-cnap@ukr.net веб-портал: «Регіональний віртуальний офіс електронних адміністративних послуг Дніпропетровської області» http://e-services.dp.gov.uahttp://cnap.dniprorada.gov.ua
Найменування центру надання адміністративної послуги, в якому здійснюється обслуговування суб'єкта звернення		Дніпровська міська рада Центр надання адміністративних послуг м. Дніпра (далі – ЦНАП); Відділ ЦНАП «Правобережний»:
1.	Місцезнаходження центру надання адміністративної послуги	49000, м. Дніпро, вул. Марії Кюрі, буд. 5, II поверх
2.	Інформація щодо режиму роботи центру надання адміністративної послуги	Понеділок: 9:00 до 18:00 Вівторок: 9:00 до 18:00 Середа: 9:00 до 20:00 Четвер: 9:00 до 18:00 П'ятниця: 9:00 до 16:45 Субота: 9:00 до 16:00 Неділя: Вихідний
3.	Телефон/факс (довідки), адреса електронної пошти та веб-сайт центру надання адміністративної послуги	Телефони: (099) 203-09-25, (097) 807-37-07; Email: dnepr-cnap@ukr.net веб-портал: «Регіональний віртуальний офіс електронних адміністративних послуг Дніпропетровської області» http://e-services.dp.gov.uahttp://cnap.dniprorada.gov.ua
Найменування центру надання адміністративної послуги, в якому здійснюється обслуговування суб'єкта звернення		Дніпровська міська рада Центр надання адміністративних послуг м. Дніпра (далі – ЦНАП); Відділ ЦНАП «Лівобережний»
1.	Місцезнаходження центру надання адміністративної послуги	49081, м. Дніпро, просп. Слобожанський (Газети «Правда»), 31 Д, II поверх



2.	Інформація щодо режиму роботи центру надання адміністративної послуги	Понеділок: 9:00 до 18:00 Вівторок: 9:00 до 18:00 Середа: 9:00 до 20:00 Четвер: 9:00 до 18:00 П'ятниця: 9:00 до 16:45 Субота: 9:00 до 16:00 Неділя: Вихідний
3.	Телефон/факс (довідки), адреса електронної пошти та веб-сайт центру надання адміністративної послуги	Телефони: (099) 602-10-02, (068) 237-52-76; Email: dnepr-cnap@ukr.net веб-портал: «Регіональний віртуальний офіс електронних адміністративних послуг Дніпропетровської області» http://e-services.dp.gov.ua http://cnap.dniprorada.gov.ua
Нормативні акти, якими регламентується надання адміністративної послуги		
4.	Закони України	Земельний кодекс України, Закон України "Про Державний земельний кадастр"
5.	Акти Кабінету Міністрів України	Пункти 198, 199 Порядку ведення Державного земельного кадастру, затвердженого постановою Кабінету Міністрів України від 17 жовтня 2012 р. № 1051 Розпорядження Кабінету Міністрів України від 16 травня 2014 р. № 523-р "Деякі питання надання адміністративних послуг органів виконавчої влади через центри надання адміністративних послуг"
6.	Акти центральних органів виконавчої влади	
7.	Акти місцевих органів виконавчої влади/органів місцевого самоврядування	
Умови отримання адміністративної послуги		
8.	Підстава для одержання адміністративної послуги	Заява про надання відомостей з Державного земельного кадастру
9.	Вичерпний перелік документів, необхідних для отримання адміністративної послуги, а також вимоги до них	1. Заява про надання відомостей з Державного земельного кадастру за формою, встановленою Порядком ведення Державного земельного кадастру, затвердженим постановою Кабінету Міністрів України від 17 жовтня 2012 р. № 1051 (форма заяви додається)* 2. Документ, який підтверджує повноваження діяти від імені заявника (у разі подання заяви уповноваженою заявником особою)
10.	Порядок та спосіб подання документів, необхідних для отримання адміністративної послуги	Заява про надання відомостей з Державного земельного кадастру у паперовій формі з доданими документами подається заявником або уповноваженою ним особою особисто або надсилається рекомендованим листом з описом вкладення та повідомленням про вручення або в електронній формі - засобами телекомунікаційного зв'язку з використанням електронного підпису, що базується на кваліфікованому сертифікаті електронного підпису, чи іншого альтернативного засобу електронної ідентифікації особи через Публічну кадастрову карту або з використанням Єдиного державного вебпорталу електронних послуг, у тому числі через веб-сторінку Держгеокадастру



11.	Платність (безоплатність) надання адміністративної послуги	Безоплатно
12.	Строк надання адміністративної послуги	Протягом 10 робочих днів з дня реєстрації відповідної заяви у територіальному органі Держгеокадастру
13.	Перелік підстав для відмови у наданні адміністративної послуги	1. У Державному земельному кадастрі відсутні запитувані відомості 2. Із заявою про надання відомостей з Державного земельного кадастру звернулася неналежна особа (право на отримання надано громадянам) 3. Документи подані не в повному обсязі (відсутність документа, що підтверджує повноваження діяти від імені заявника) та/або не відповідають вимогам, встановленим законом (заява не відповідає встановленій формі)
14.	Результат надання адміністративної послуги	Довідка про наявність у Державному земельному кадастрі відомостей про одержання у власність земельної ділянки в межах норм безоплатної приватизації за певним видом її цільового призначення (використання) або повідомлення про відмову у наданні відомостей з Державного земельного кадастру
15.	Способи отримання відповіді (результату)	Надсилаються заявникові в електронній формі засобами телекомунікаційного зв'язку на вказану у зверненні адресу електронної пошти або з використанням Єдиного державного вебпорталу електронних послуг, у тому числі через веб-сторінку Держгеокадастру, за бажанням заявника видаються у паперовій формі центром надання адміністративних послуг особисто заявнику або шляхом направлення поштою цінним листом з описом вкладення та повідомленням про вручення
16.	Примітка	*Форма заяви про надання відомостей з Державного земельного кадастру наведена у додатку до Типової інформаційної картки адміністративної послуги



Додаток
до Типової інформаційної картки
адміністративної послуги з надання
відомостей з Державного земельного
кадастру у формі довідки про
наявність у Державному земельному
кадастрі відомостей про одержання у
власність земельної ділянки в межах
норм безоплатної приватизації за
певним видом її цільового
призначення (використання)

(особа, уповноважена надавати відомості
з Державного земельного кадастру)

(прізвище, власне ім'я, по батькові за (наявності) фізичної особи /
найменування юридичної особи)

(податковий номер/серія та номер паспорта
фізичної особи, яка через свої релігійні переконання
відмовилася від прийняття номера)

(реквізити документа, що посвідчує особу,
яка звернулася із заявою
(назва документа, номер та серія, дата видачі), та
документа, що посвідчує повноваження діяти
від імені особи)

(місце проживання фізичної особи /
місцезнаходження юридичної особи)

(номер контактного телефону)

ЗАЯВА про надання відомостей з Державного земельного кадастру

Відповідно до Закону України "Про Державний земельний кадастр" та Порядку
ведення Державного земельного кадастру прошу надати:

☐ витяг з Державного
земельного кадастру
про:

- ☐ державний кордон України
- ☐ землі в межах території адміністративно-територіальної
одиниці
- ☐ обмеження у використанні земель
 - ☐ у тому числі з посиланням на документи, на підставі
яких відомості про обмеження у використанні земель
внесені до Державного земельного кадастру
- ☐ земельну ділянку з:



☐ відомостями про речові права на земельну ділянку, їх обтяження, одержаними в порядку інформаційної взаємодії з Державного реєстру речових прав на нерухоме майно, а також з:

☐ відомостями про ділянки надр, надані у користування відповідно до спеціальних дозволів на користування надрами та актів про надання гірничих відводів, одержаними в порядку інформаційної взаємодії між Державним земельним кадастром, Держгеонадрами та Держпраці;

☐ посиланням на документи, на підставі яких відомості про обмеження у використанні земель внесені до Державного земельного кадастру;

☐ усіма відомостями, внесеними до Поземельної книги, крім відомостей про речові права на земельну ділянку, що виникли після 1 січня 2013 р., а також з:

☐ відомостями про ділянки надр, надані у користування відповідно до спеціальних дозволів на користування надрами та актів про надання гірничих відводів, одержаними в порядку інформаційної взаємодії між Державним земельним кадастром, Держгеонадрами та Держпраці;

☐ посиланням на документи, на підставі яких відомості про обмеження у використанні земель внесені до Державного земельного кадастру

☐ видачу державного акта на право власності на земельну ділянку новому власнику земельної ділянки

☐ довідку, що містить узагальнену інформацію про землі (території);

☐ вкопювання з картографічної основи Державного земельного кадастру, кадастрової карти (плану);

☐ копію документа, що створюється під час ведення Державного земельного кадастру;


☐ витяг з документа Державного земельного кадастру;

☐ довідку про наявність та розмір земельної частки (паю);

☒ довідку про наявність у Державному земельному кадастрі відомостей про одержання у власність земельної ділянки у межах норм безоплатної приватизації за певним видом її цільового призначення (використання);

☐ довідку про осіб, які отримали доступ до інформації про суб'єкта речового права у Державному земельному кадастрі.

Відомості про:	власника / користувача земельної ділянки або уповноважену ним особу; спадкоємця/ правонаступника (для юридичних осіб); особу, в інтересах якої встановлено обмеження, або уповноважену нею особу	орган державної влади / орган місцевого самоврядування; розробника документації із землеустрою/суб'єкта оціночної діяльності відповідно до статті 6 Закону України "Про оцінку земель"; нотаріуса
----------------	--	---



Прізвище, власне ім'я, по батькові за (наявності) фізичної особи / найменування юридичної особи	
Податковий номер / серія та номер паспорта фізичної особи, яка через свої релігійні переконання відмовилася від прийняття номера	
Місце проживання фізичної особи / місцезнаходження юридичної особи	
Реквізити документа, що посвідчує особу заявника (назва, номер та серія документа, дата його видачі), та документа, що посвідчує повноваження діяти від імені особи (для уповноваженої особи)	
Підстави для надання відповідної інформації з посиланням на норму закону, яка передбачає право відповідного органу державної влади або органу місцевого самоврядування запитувати таку інформацію, а також реквізити справи, у зв'язку з якою виникла потреба в отриманні інформації	

Відомості про об'єкт Державного земельного кадастру, стосовно якого запитуються відомості:

Дані про земельну ділянку	
Місце розташування земельної ділянки	
Кадастровий номер земельної ділянки (за наявності)	
Дані про інший об'єкт Державного земельного кадастру, стосовно якого запитуються відомості	

Відомості про документ та/або витяг з документа Державного земельного кадастру, стосовно якого запитуються відомості:

Дані про тип (назву), номер, дату реєстрації, назву розділу або перелік розділів, назву або номер сторінки документа, з якого замовляється копія	
--	--

До заяви/запиту додаються:

- ☐ копія документа, що посвідчує особу;
- ☐ документ про оплату послуг за надання відомостей з Державного земельного кадастру;

- ☐ документ, який підтверджує повноваження діяти від імені заявника (у разі подання заяви уповноваженою особою заявника);
- ☐ доручення власника (користувача) або набувача права на земельну ділянку на отримання відомостей з Державного земельного кадастру.



Інформацію про стан формування витягу/довідки/викопіювання/ засвідченої копії прошу надати:

- ☐ у паперовій формі
☐ в електронній формі на адресу: _____
☐ в іншій формі _____

Підпис заявника

МП (за наявності)

Дата подання заяви

МП

Службова інформація
 Реєстраційний номер заяви

Дата реєстрації заяви

Прізвище, власне ім'я, по батькові за
 (наявності) особи, уповноваженої
 надавати відомості з Державного
 земельного кадастру

Підпис особи, уповноваженої надавати
 відомості з Державного земельного
 кадастру



ЗАТВЕРДЖЕНО

наказ Головного управління Держгеокадастру
у Дніпропетровській області

25 травня 2022 р. № 56

**ТИПОВА ІНФОРМАЦІЙНА КАРТКА АДМІНІСТРАТИВНОЇ ПОСЛУГИ
ВНЕСЕННЯ ДО ДЕРЖАВНОГО ЗЕМЕЛЬНОГО КАДАСТРУ ВІДОМОСТЕЙ ПРО ОБМЕЖЕННЯ У
ВИКОРИСТАННІ ЗЕМЕЛЬ, БЕЗПОСЕРЕДНЬО ВСТАНОВЛЕНІ ЗАКОНАМИ ТА ПРИЙНЯТИМИ
ВІДПОВІДНО ДО НИХ НОРМАТИВНО-ПРАВОВИМИ АКТАМИ, МІСТОБУДІВНОЮ
ДОКУМЕНТАЦІЄЮ, З ВИДАЧЕЮ ВИТЯГУ**

(назва адміністративної послуги)

Відділ № 2 Управління надання адміністративних послуг Головного управління**Держгеокадастру у Дніпропетровській області**

(найменування суб'єкта надання послуги)

Інформація про центр надання адміністративних послуг		
Найменування центру надання адміністративної послуги, в якому здійснюється обслуговування суб'єкта звернення		Дніпровська міська рада Центр надання адміністративних послуг м. Дніпра (далі – ЦНАП); Відділ ЦНАП «Центральний»:
1.	Місцезнаходження центру надання адміністративної послуги	49000, м. Дніпро, пр. Д. Яворницького, 75, кімн. 105, 1 поверх
2.	Інформація щодо режиму роботи центру надання адміністративної послуги	Понеділок: 9:00 до 18:00 Вівторок: 9:00 до 18:00 Середа: 9:00 до 20:00 Четвер: 9:00 до 18:00 П'ятниця: 9:00 до 16:45 Субота: 9:00 до 16:00 Неділя: Вихідний
3.	Телефон/факс (довідки), адреса електронної пошти та веб-сайт центру надання адміністративної послуги	Телефони: (095) 626-30-31, (098) 780-62-39; Email: dnepr-cnap@ukr.net веб-портал: «Регіональний віртуальний офіс електронних адміністративних послуг Дніпропетровської області» http://e-services.dp.gov.ua http://cnap.dniprorada.gov.ua
Найменування центру надання адміністративної послуги, в якому здійснюється обслуговування суб'єкта звернення		Дніпровська міська рада Центр надання адміністративних послуг м. Дніпра (далі – ЦНАП); Відділ ЦНАП «Правобережний»:
1.	Місцезнаходження центру надання адміністративної послуги	49000, м. Дніпро, вул. Марії Кюрі, буд. 5, II поверх
2.	Інформація щодо режиму роботи центру надання адміністративної послуги	Понеділок: 9:00 до 18:00 Вівторок: 9:00 до 18:00 Середа: 9:00 до 20:00 Четвер: 9:00 до 18:00 П'ятниця: 9:00 до 16:45 Субота: 9:00 до 16:00 Неділя: Вихідний
3.	Телефон/факс (довідки), адреса електронної пошти та веб-сайт центру надання адміністративної послуги	Телефони: (099) 203-09-25, (097) 807-37-07; Email: dnepr-cnap@ukr.net веб-портал: «Регіональний віртуальний офіс електронних адміністративних послуг Дніпропетровської області» http://e-services.dp.gov.ua http://cnap.dniprorada.gov.ua
Найменування центру надання адміністративної послуги, в якому здійснюється обслуговування суб'єкта звернення		Дніпровська міська рада Центр надання адміністративних послуг м. Дніпра (далі – ЦНАП); Відділ ЦНАП «Лівобережний»
1.	Місцезнаходження центру надання адміністративної послуги	49081, м. Дніпро, просп. Слобожанський (Газети «Правда»), 31Д, II поверх

ГУ ДЕРЖГЕОКАДАСТРУ У ДНІПРОПЕТРОВСЬКІЙ ОБЛАСТІ

56 від 25.05.2022

0.38
Кожушко Алла Олексівна

200%8

a1



2.	Інформація щодо режиму роботи центру надання адміністративної послуги	Понеділок: 9:00 до 18:00 Вівторок: 9:00 до 18:00 Середа: 9:00 до 20:00 Четвер: 9:00 до 18:00 П'ятниця: 9:00 до 16:45 Субота: 9:00 до 16:00 Неділя: Вихідний
3.	Телефон/факс (довідки), адреса електронної пошти та веб-сайт центру надання адміністративної послуги	Телефони: (099) 602-10-02, (068) 237-52-76; Email: dnepr-cnap@ukr.net веб-портал: «Регіональний віртуальний офіс електронних адміністративних послуг Дніпропетровської області» http://e-services.dp.gov.ua http://cnap.dniprorada.gov.ua
Нормативні акти, якими регламентується надання адміністративної послуги		
4.	Закони України	Статті 28, 32 Закону України «Про Державний земельний кадастр»
5.	Акти Кабінету Міністрів України	Пункти 69–75, 77–79, 102, 104, 105 Порядку ведення Державного земельного кадастру, затвердженого постановою Кабінету Міністрів України від 17 жовтня 2012 р. № 1051 Розпорядження Кабінету Міністрів України від 16 травня 2014 р. № 523-р «Деякі питання надання адміністративних послуг органів виконавчої влади через центри надання адміністративних послуг»
6.	Акти центральних органів виконавчої влади	
7.	Акти місцевих органів виконавчої влади/органів місцевого самоврядування	
Умови отримання адміністративної послуги		
8.	Підстава для одержання адміністративної послуги	Заява про внесення відомостей (змін до них) до Державного земельного кадастру про обмеження у використанні земель, встановлені законами та прийнятими відповідно до них нормативно-правовими актами
9.	Вичерпний перелік документів, необхідних для отримання адміністративної послуги, а також вимоги до них	1. Заява органу виконавчої влади, органу місцевого самоврядування, рішенням якого затверджена документація із землеустрою, містобудівна документація, які є підставою для внесення відомостей про ці обмеження до Державного земельного кадастру, про внесення відомостей (змін до них) до Державного земельного кадастру за формою, встановленою Порядком ведення Державного земельного кадастру, затвердженим постановою Кабінету Міністрів України від 17 жовтня 2012 р. № 1051 (форма заяви додається)* 2. Документація із землеустрою, яка згідно з пунктом 102 Порядку ведення Державного земельного кадастру, затвердженого постановою Кабінету Міністрів України від 17.10.2012 № 1051, є підставою для внесення до Державного земельного кадастру відомостей про такі обмеження, а саме: схеми землеустрою і техніко-економічних обґрунтувань використання та охорони земель адміністративно-територіальних одиниць; комплексні плани



		<p>просторового розвитку територій територіальних громад, генеральні плани населених пунктів, детальні плани територій; проекти землеустрою щодо організації і встановлення меж територій природно-заповідного фонду та іншого природоохоронного призначення, оздоровчого, рекреаційного, історико-культурного, лісгосподарського призначення, земель водного фонду та водоохоронних зон, обмежень у використанні земель та їх режимоутворюючих об'єктів; проекти землеустрою, що забезпечують еколого-економічне обґрунтування сівозміни та впорядкування угідь; проекти землеустрою щодо відведення земельних ділянок; технічна документація із землеустрою щодо встановлення (відновлення) меж земельної ділянки в натурі (на місцевості); інша документація із землеустрою відповідно до статті 25 Закону України "Про землеустрій"; договір; рішення суду; робочі проекти землеустрою; проекти створення територій та об'єктів природно-заповідного фонду; технічна документація із землеустрою щодо інвентаризації земель; технічна документація із землеустрою щодо резервування цінних для заповідання територій та об'єктів; матеріали, за якими відповідно до законодавства, що діяло на момент їх розроблення, здійснювалося встановлення обмежень у використанні земель, визначених відповідно до Закону України "Про охорону культурної спадщини" і встановлених частиною сьомою статті 47 Закону України "Про землеустрій" до набрання чинності Законом України від 28 квітня 2021 р. № 1423-ІХ "Про внесення змін до деяких законодавчих актів України щодо вдосконалення системи управління та дерегуляції у сфері земельних відносин" (у разі коли з таких матеріалів неможливо встановити дійсні межі зазначених обмежень, такі відомості вносяться до Державного земельного кадастру на підставі науково-проектної документації у сфері охорони культурної спадщини, передбаченої Законом України "Про охорону культурної спадщини", а до її розроблення - технічної документації із землеустрою щодо встановлення меж режимоутворюючих об'єктів культурної спадщини). Документація із землеустрою, технічна документація з оцінки земель в електронній формі засвідчуються шляхом накладення електронного підпису сертифікованого інженера-землевпорядника, що базується на кваліфікованому сертифікаті електронного підпису, з використанням кваліфікованої електронної позначки часу</p> <p>3. Електронний документ</p>
10.	Порядок та спосіб подання документів, необхідних для отримання адміністративної послуги	<p>Заява разом з документацією із землеустрою або технічною документацією оцінки земель в електронній формі, електронним документом надсилається в електронній формі засобами телекомунікаційного зв'язку з використанням електронного підпису, що базується на кваліфікованому сертифікаті електронного підпису, чи іншого альтернативного засобу електронної ідентифікації особи з використанням Єдиного державного вебпорталу електронних послуг, у тому числі через веб-сторінку Держгеокадастру</p> <p>Подання заяви про внесення відомостей до Державного</p>



		земельного кадастру разом із документацією із землеустрою чи документацією із оцінки земель здійснюється розробником такої документації, якщо інше не встановлено договором на виконання робіт із землеустрою чи оцінки земель
11.	Платність (безоплатність) надання адміністративної послуги	Безоплатно
12.	Строк надання адміністративної послуги	14 робочих днів з дня реєстрації відповідної заяви у територіальному органі Держгеокадастру
13.	Перелік підстав для відмови у наданні адміністративної послуги	1. Подання заявником документів не в повному обсязі 2. Невідповідність поданих документів вимогам законодавства.
14.	Результат надання адміністративної послуги	Витяг з Державного земельного кадастру про обмеження у використанні земель, який надається на підтвердження внесення до Державного земельного кадастру відомостей про обмеження у використанні земель, встановлені законами та прийнятими відповідно до них нормативно-правовими актами Рішення про відмову у внесенні відомостей (змін до них) до Державного земельного кадастру
15.	Способи отримання відповіді (результату)	Надсилається заявникові в електронній формі засобами телекомунікаційного зв'язку на вказану у заяві про внесення відомостей (змін до них) адресу електронної пошти або з використанням Єдиного державного вебпорталу електронних послуг, у тому числі через веб-сторінку Держгеокадастру, абовидається заявнику (уповноваженій особі заявника) центром надання адміністративних послуг
16.	Примітка	*Форма заяви про внесення відомостей (змін до них) до Державного земельного кадастру наведена у додатку до Типової інформаційної картки адміністративної послуги



Додаток
до Типової інформаційної картки
адміністративної послуги внесення до
Державного земельного кадастру
відомостей про обмеження у
використанні земель, безпосередньо
встановлені законами та прийнятими
відповідно до них нормативно-
правовими актами, містобудівною
документацією, з видачею витягу

Державному кадастровому реєстратору

(Держгеокадастр або найменування його
територіального органу)
(прізвище, власне ім'я, по батькові (за наявності) фізичної особи /
найменування юридичної особи)
(реєстраційний номер облікової картки платника податків /
серія (за наявності) та номер паспорта фізичної особи,
яка через свої релігійні переконання відмовилася
від прийняття номера)
(реквізити документа, що посвідчує особу,
яка звернулася із заявою
(назва документа, номер та серія (за наявності), дата видачі),
та
документа, що посвідчує повноваження діяти від імені особи)
(місце проживання фізичної особи /
місцезнаходження юридичної особи)
(контактний номер телефону)

ЗАЯВА

про внесення відомостей (змін до них)
до Державного земельного кадастру

Відповідно до Закону України "Про Державний земельний кадастр" прошу внести відомості (зміни до них) до Державного земельного кадастру про:

Об'єкт Державного земельного кадастру,
щодо якого вносяться відомості:

Є державний кордон України;

Є землі в межах території адміністративно-територіальної одиниці;



Є землі в межах території територіальної громади

☒ обмеження у використанні земель;

Є земельну ділянку

Місце розташування земельної ділянки:

Інші відомості:

Кадастровий номер земельної ділянки (за наявності):

Дані про інший об'єкт Державного земельного кадастру, щодо якого вносяться відомості:

До заяви додаються*:

Є копія документа, що посвідчує особу;

Є копія документа, що посвідчує повноваження діяти від імені особи;

Є копія документа про присвоєння податкового номера;

Є документація із землеустрою;

Є документація із оцінки земель;

Є рішення Держгеокадастру про внесення відомостей (змін до них) про державний кордон України до Державного земельного кадастру;

Є документи щодо демаркації, редемаркації, делімітації державного кордону України;

Є електронний документ;

Є рішення Верховної Ради України, органу виконавчої влади, органу місцевого самоврядування;

Є договір;

Є рішення суду;

Є документи, на підставі яких виникає відповідне право суборенди, сервітуту, із зазначенням меж частини земельної ділянки, на яку поширюється відповідне речове право;

Є документи, що підтверджують погодження з органом виконавчої влади, органом місцевого самоврядування; фізичною, юридичною особою зміни цільового призначення земельної ділянки у разі обов'язкового погодження такої документації відповідно до законодавства та/або забезпечення виконання зобов'язання з відшкодування втрат сільськогосподарського, лісгосподарського виробництва, у вигляді гарантії у разі обов'язкового відшкодування таких втрат відповідно до законодавства.

☐ У разі застосування норм статті 121 Земельного кодексу України в квадраті ставиться символ "V".

Інформацію про результати розгляду заяви прощу надати:



Є у паперовій формі

Є в електронній формі на адресу: _____

Підпис заявника

МП (за наявності)

Дата подання заяви

МП

Службова інформація

Реєстраційний номер заяви

Дата реєстрації заяви

Прізвище, власне ім'я,
по батькові (за наявності)
Державного кадастрового
реєстратора

Підпис Державного кадастрового
реєстратора

*Не застосовується у випадку, передбаченому пунктом 121¹ Порядку ведення Державного земельного кадастру.



ЗАТВЕРДЖЕНО

наказ Головного управління Держгеокадастру
у Дніпропетровській області

25 травня 2022 р. № 56

ТИПОВА ІНФОРМАЦІЙНА КАРТКА АДМІНІСТРАТИВНОЇ ПОСЛУГИ
ВНЕСЕННЯ ДО ДЕРЖАВНОГО ЗЕМЕЛЬНОГО КАДАСТРУ ВІДОМОСТЕЙ (ЗМІН ДО НИХ) ПРО
ЗЕМЕЛЬНУ ДІЛЯНКУ З ВИДАЧЕЮ ВИТЯГУ

(назва адміністративної послуги)


Відділ № 2 Управління надання адміністративних послуг Головного управління**Держгеокадастру у Дніпропетровській області**

(найменування суб'єкта надання послуги)

Інформація про центр надання адміністративних послуг	
Найменування центру надання адміністративної послуги, в якому здійснюється обслуговування суб'єкта звернення	
Дніпровська міська рада Центр надання адміністративних послуг м. Дніпра (далі – ЦНАП); Відділ ЦНАП «Центральний»:	
1.	Місцезнаходження центру надання адміністративної послуги
49000, м. Дніпро, пр. Д. Яворницького, 75, кімн. 105, 1 поверх	
2.	Інформація щодо режиму роботи центру надання адміністративної послуги
Понеділок: 9:00 до 18:00 Вівторок: 9:00 до 18:00 Середа: 9:00 до 20:00 Четвер: 9:00 до 18:00 П'ятниця: 9:00 до 16:45 Субота: 9:00 до 16:00 Неділя: Вихідний	
3.	Телефон/факс (довідки), адреса електронної пошти та веб-сайт центру надання адміністративної послуги
Телефони: (095) 626-30-31, (098) 780-62-39; Email: dnepr-cnap@ukr.net веб-портал: «Регіональний віртуальний офіс електронних адміністративних послуг Дніпропетровської області» http://e-services.dp.gov.ua http://cnap.dniprorada.gov.ua	
Найменування центру надання адміністративної послуги, в якому здійснюється обслуговування суб'єкта звернення	
Дніпровська міська рада Центр надання адміністративних послуг м. Дніпра (далі – ЦНАП); Відділ ЦНАП «Правобережний»:	
1.	Місцезнаходження центру надання адміністративної послуги
49000, м. Дніпро, вул. Марії Кюрі, буд. 5, II поверх	
2.	Інформація щодо режиму роботи центру надання адміністративної послуги
Понеділок: 9:00 до 18:00 Вівторок: 9:00 до 18:00 Середа: 9:00 до 20:00 Четвер: 9:00 до 18:00 П'ятниця: 9:00 до 16:45 Субота: 9:00 до 16:00 Неділя: Вихідний	
3.	Телефон/факс (довідки), адреса електронної пошти та веб-сайт центру надання адміністративної послуги
Телефони: (099) 203-09-25, (097) 807-37-07; Email: dnepr-cnap@ukr.net веб-портал: «Регіональний віртуальний офіс електронних адміністративних послуг Дніпропетровської області» http://e-services.dp.gov.ua http://cnap.dniprorada.gov.ua	
Найменування центру надання адміністративної послуги, в якому здійснюється обслуговування суб'єкта звернення	
Дніпровська міська рада Центр надання адміністративних послуг м. Дніпра (далі – ЦНАП); Відділ ЦНАП «Лівобережний»:	
1.	Місцезнаходження центру надання адміністративної послуги
49081, м. Дніпро, просп. Слобожанський (Газети «Правда»), 31 Д, II поверх	

ГУ ДЕРЖГЕОКАДАСТРУ У ДНІПРОПЕТРОВСЬКІЙ ОБЛАСТІ
56 від 25.05.20220.38
Кожушко Алла Олександрівна

9 40 07



2.	Інформація щодо режиму роботи центру надання адміністративної послуги	Понеділок: 9:00 до 18:00 Вівторок: 9:00 до 18:00 Середа: 9:00 до 20:00 Четвер: 9:00 до 18:00 П'ятниця: 9:00 до 16:45 Субота: 9:00 до 16:00 Неділя: Вихідний
3.	Телефон/факс (довідки), адреса електронної пошти та веб-сайт центру надання адміністративної послуги	Телефони: (099) 602-10-02, (068) 237-52-76; Email: dnepr-cnap@ukr.net веб-портал: «Регіональний віртуальний офіс електронних адміністративних послуг Дніпропетровської області» http://e-services.dp.gov.ua http://cnap.dniprorada.gov.ua
	Найменування центру надання адміністративної послуги, в якому здійснюється обслуговування суб'єкта звернення	Дніпровська міська рада Центр надання адміністративних послуг м. Дніпра (далі – ЦНАП); Відділ ЦНАП «Центральний»:
1.	Місцезнаходження центру надання адміністративної послуги	49000, м. Дніпро, пр. Д. Яворницького, 75, кімн. 105, 1 поверх
2.	Інформація щодо режиму роботи центру надання адміністративної послуги	Понеділок: 9:00 до 18:00 Вівторок: 9:00 до 18:00 Середа: 9:00 до 20:00 Четвер: 9:00 до 18:00 П'ятниця: 9:00 до 16:45 Субота: 9:00 до 16:00 Неділя: Вихідний
3.	Телефон/факс (довідки), адреса електронної пошти та веб-сайт центру надання адміністративної послуги	Телефони: (095) 626-30-31, (098) 780-62-39; Email: dnepr-cnap@ukr.net веб-портал: «Регіональний віртуальний офіс електронних адміністративних послуг Дніпропетровської області» http://e-services.dp.gov.ua http://cnap.dniprorada.gov.ua
	Найменування центру надання адміністративної послуги, в якому здійснюється обслуговування суб'єкта звернення	Дніпровська міська рада Центр надання адміністративних послуг м. Дніпра (далі – ЦНАП); Відділ ЦНАП «Правобережний»:
1.	Місцезнаходження центру надання адміністративної послуги	49000, м. Дніпро, вул. Марії Кюрі, буд. 5, II поверх
2.	Інформація щодо режиму роботи центру надання адміністративної послуги	Понеділок: 9:00 до 18:00 Вівторок: 9:00 до 18:00 Середа: 9:00 до 20:00 Четвер: 9:00 до 18:00 П'ятниця: 9:00 до 16:45 Субота: 9:00 до 16:00 Неділя: Вихідний
3.	Телефон/факс (довідки), адреса електронної пошти та веб-сайт центру надання адміністративної послуги	Телефони: (099) 203-09-25, (097) 807-37-07; Email: dnepr-cnap@ukr.net веб-портал: «Регіональний віртуальний офіс електронних адміністративних послуг Дніпропетровської області» http://e-services.dp.gov.ua http://cnap.dniprorada.gov.ua
	Найменування центру надання адміністративної послуги, в якому здійснюється обслуговування суб'єкта звернення	Дніпровська міська рада Центр надання адміністративних послуг м. Дніпра (далі – ЦНАП); Відділ ЦНАП «Лівобережний»
1.	Місцезнаходження центру надання адміністративної послуги	49081, м. Дніпро, просп. Слобожанський (Газети «Правда»), 31Д, II поверх
2.	Інформація щодо режиму роботи центру надання адміністративної послуги	Понеділок: 9:00 до 18:00 Вівторок: 9:00 до 18:00 Середа: 9:00 до 20:00 Четвер: 9:00 до 18:00 П'ятниця: 9:00 до 16:45 Субота: 9:00 до 16:00 Неділя: Вихідний
3.	Телефон/факс (довідки), адреса електронної пошти та веб-сайт центру надання адміністративної послуги	Телефони: (099) 602-10-02, (068) 237-52-76; Email: dnepr-cnap@ukr.net веб-портал: «Регіональний віртуальний офіс електронних адміністративних послуг Дніпропетровської області» http://e-services.dp.gov.ua http://cnap.dniprorada.gov.ua



Нормативні акти, якими регламентується надання адміністративної послуги		
4.	Закони України	Статті 21, 24, 26 Закону України «Про Державний земельний кадастр»
5.	Акти Кабінету Міністрів України	Пункти 118, 121, 122 Порядку ведення Державного земельного кадастру, затвердженого постановою Кабінету Міністрів України від 17 жовтня 2012 р. № 1051 Розпорядження Кабінету Міністрів України від 16 травня 2014 р. № 523-р «Деякі питання надання адміністративних послуг органів виконавчої влади через центри надання адміністративних послуг»
6.	Акти центральних органів виконавчої влади	
7.	Акти місцевих органів виконавчої влади/органів місцевого самоврядування	
Умови отримання адміністративної послуги		
8.	Підстава для одержання адміністративної послуги	Заява про внесення відомостей (змін до них) до Державного земельного кадастру
9.	Вичерпний перелік документів, необхідних для отримання адміністративної послуги, а також вимоги до них	1. Заява про внесення відомостей (змін до них) до Державного земельного кадастру за формою, встановленою Порядком ведення Державного земельного кадастру, затвердженим постановою Кабінету Міністрів України від 17 жовтня 2012 р. № 1051 (форма заяви додається)* 2. Оригінали документації із землеустрою, технічної документації з оцінки земель, які є підставою для внесення таких змін (крім випадків, визначених законодавством), засвідчені шляхом накладення електронного підпису сертифікованого інженера-землевпорядника, що базується на кваліфікованому сертифікаті електронного підпису, з використанням кваліфікованої електронної позначки часу 3. Документація із землеустрою, на підставі якої вносяться зміни до відомостей Державного земельного кадастру, у формі електронного документа (крім випадків, визначених законодавством)
10.	Порядок та спосіб подання документів, необхідних для отримання адміністративної послуги	Заява разом з документацією із землеустрою або технічною документацією оцінки земель в електронній формі, електронним документом надсилається в електронній формі засобами телекомунікаційного зв'язку з використанням електронного підпису, що базується на кваліфікованому сертифікаті електронного підпису, чи іншого альтернативного засобу електронної ідентифікації особи з використанням Єдиного державного вебпорталу електронних послуг, у тому числі через веб-сторінку Держгеокадастру Подання заяви про внесення відомостей до Державного земельного кадастру разом із документацією із землеустрою чи документацією із оцінки земель здійснюється розробником такої документації, якщо інше не встановлено договором на виконання робіт із землеустрою чи оцінки земель



11.	Платність (безоплатність) надання адміністративної послуги	Безоплатно
12.	Строк надання адміністративної послуги	14 робочих днів з дня реєстрації відповідної заяви у територіальному органі Держгеокадастру
13.	Перелік підстав для відмови у наданні адміністративної послуги	1. Із заявою звернулася неналежна особа (зміни до відомостей про земельну ділянку вносяться за заявою власника або користувача земельної ділянки державної чи комунальної власності) 2. Подані документи не відповідають вимогам законодавства 3. Заявлені відомості вже внесені до Поземельної книги
14.	Результат надання адміністративної послуги	Витяг з Державного земельного кадастру про земельну ділянку на підтвердження внесення відомостей (змін до них) до Державного земельного кадастру Рішення про відмову у внесенні відомостей (змін до них) до Державного земельного кадастру
15.	Способи отримання відповіді (результату)	Надсилається заявникові в електронній формі засобами телекомунікаційного зв'язку на вказану у заяві про внесення відомостей (змін до них) адресу електронної пошти або з використанням Єдиного державного вебпорталу електронних послуг, у тому числі через веб-сторінку Держгеокадастру, абовидається заявнику (уповноваженій особі заявника) центром надання адміністративних послуг
16.	Примітка	*Форма заяви про внесення відомостей (змін до них) до Державного земельного кадастру про земельну ділянку наведено у додатку до Типової інформаційної картки адміністративної послуги



Додаток
до Типової інформаційної картки
адміністративної послуги внесення до
Державного земельного кадастру
відомостей (змін до них) про
земельну ділянку

Державному кадастровому реєстратору

(Держгеокадастр або найменування його
територіального органу)
(прізвище, власне ім'я, по батькові (за наявності) фізичної особи /
найменування юридичної особи)
(реєстраційний номер облікової картки платника податків /
серія (за наявності) та номер паспорта фізичної особи,
яка через свої релігійні переконання відмовилася
від прийняття номера)
(реквізити документа, що посвідчує особу,
яка звернулася із заявою
(назва документа, номер та серія (за наявності), дата видачі),
та
документа, що посвідчує повноваження діяти від імені особи)
(місце проживання фізичної особи /
місцезнаходження юридичної особи)
(контактний номер телефону)

ЗАЯВА

про внесення відомостей (змін до них)
до Державного земельного кадастру

Відповідно до Закону України "Про Державний земельний кадастр" прошу внести відомості (зміни до них) до Державного земельного кадастру про:

Об'єкт Державного земельного кадастру,
щодо якого вносяться відомості:

Є державний кордон України;

Є землі в межах території адміністративно-територіальної одиниці;

Є землі в межах території територіальної громади

Є обмеження у використанні земель;



☒ земельну ділянку

Місце розташування земельної ділянки:

Інші відомості:

Кадастровий номер земельної ділянки (за наявності):

Дані про інший об'єкт Державного земельного кадастру, щодо якого вносяться відомості:

До заяви додаються*:

- Є копія документа, що посвідчує особу;
 - Є копія документа, що посвідчує повноваження діяти від імені особи;
 - Є копія документа про присвоєння податкового номера;
 - Є документація із землеустрою;
 - Є документація із оцінки земель;
 - Є рішення Держгеокадастру про внесення відомостей (змін до них) про державний кордон України до Державного земельного кадастру;
 - Є документи щодо демаркації, редемаркації, делімітації державного кордону України;
 - Є електронний документ;
 - Є рішення Верховної Ради України, органу виконавчої влади, органу місцевого самоврядування;
 - Є договір;
 - Є рішення суду;
 - Є документи, на підставі яких виникає відповідне право суборенди, сервітуту, із зазначенням меж частини земельної ділянки, на яку поширюється відповідне речове право;
 - Є документи, що підтверджують погодження з органом виконавчої влади, органом місцевого самоврядування, фізичною, юридичною особою зміни цільового призначення земельної ділянки у разі обов'язкового погодження такої документації відповідно до законодавства та/або забезпечення виконання зобов'язання з відшкодування втрат сільськогосподарського, лісогосподарського виробництва, у вигляді гарантії у разі обов'язкового відшкодування таких втрат відповідно до законодавства.
- ☐ У разі застосування норм статті 121 Земельного кодексу України в квадраті ставиться символ "V".

Інформацію про результати розгляду заяви прошу надати:

Є у паперовій формі

Є в електронній формі на адресу: _____



		Службова інформація	
		Реєстраційний номер заяви	
		<div></div>	
		Дата реєстрації заяви	
		<div></div>	
Підпис заявника		Прізвище, власне ім'я, по батькові (за наявності) Державного кадастрового реєстратора	
<div></div>		<div></div>	
МП (за наявності)		Підпис Державного кадастрового реєстратора	
Дата подання заяви	<div></div>	<div></div>	
МП			

*Не застосовується у випадку, передбаченому пунктом 121¹ Порядку ведення Державного земельного кадастру.



ЗАТВЕРДЖЕНО

наказ Головного управління Держгеокадастру
у Дніпропетровській області

№ _____

**ТИПОВА ІНФОРМАЦІЙНА КАРТКА АДМІНІСТРАТИВНОЇ ПОСЛУГИ
ВНЕСЕННЯ ДО ДЕРЖАВНОГО ЗЕМЕЛЬНОГО КАДАСТРУ ВІДОМОСТЕЙ (ЗМІН ДО НИХ) ПРО
ЗЕМЛІ В МЕЖАХ ТЕРИТОРІЙ АДМІНІСТРАТИВНО-ТЕРИТОРІАЛЬНИХ ОДИНИЦЬ, ПРО ЗЕМЛІ
В МЕЖАХ ТЕРИТОРІЙ ТЕРИТОРІАЛЬНИХ ГРОМАД З ВИДАЧЕЮ ВИТЯГУ**

(назва адміністративної послуги)

**Відділ № 2 Управління надання адміністративних послуг Головного управління
Держгеокадастру у Дніпропетровській області**

(найменування суб'єкта надання послуги)

Інформація про центр надання адміністративних послуг		
Найменування центру надання адміністративної послуги, в якому здійснюється обслуговування суб'єкта звернення		Дніпровська міська рада Центр надання адміністративних послуг м. Дніпра (далі – ЦНАП); Відділ ЦНАП «Центральний»:
1.	Місцезнаходження центру надання адміністративної послуги	49000, м. Дніпро, пр. Д. Яворницького, 75, кімн. 105, 1 поверх
2.	Інформація щодо режиму роботи центру надання адміністративної послуги	Понеділок: 9:00 до 18:00 Вівторок: 9:00 до 18:00 Середа: 9:00 до 20:00 Четвер: 9:00 до 18:00 П'ятниця: 9:00 до 16:45 Субота: 9:00 до 16:00 Неділя: Вихідний
3.	Телефон/факс (довідки), адреса електронної пошти та веб-сайт центру надання адміністративної послуги	Телефони: (095) 626-30-31, (098) 780-62-39; Email: dnepr-cnap@ukr.net веб-портал: «Регіональний віртуальний офіс електронних адміністративних послуг Дніпропетровської області» http://e-services.dp.gov.ua http://cnap.dniprorada.gov.ua
Найменування центру надання адміністративної послуги, в якому здійснюється обслуговування суб'єкта звернення		Дніпровська міська рада Центр надання адміністративних послуг м. Дніпра (далі – ЦНАП); Відділ ЦНАП «Правобережний»:
1.	Місцезнаходження центру надання адміністративної послуги	49000, м. Дніпро, вул. Марії Кюрі, буд. 5, II поверх
2.	Інформація щодо режиму роботи центру надання адміністративної послуги	Понеділок: 9:00 до 18:00 Вівторок: 9:00 до 18:00 Середа: 9:00 до 20:00 Четвер: 9:00 до 18:00 П'ятниця: 9:00 до 16:45 Субота: 9:00 до 16:00 Неділя: Вихідний
3.	Телефон/факс (довідки), адреса електронної пошти та веб-сайт центру надання адміністративної послуги	Телефони: (099) 203-09-25, (097) 807-37-07; Email: dnepr-cnap@ukr.net веб-портал: «Регіональний віртуальний офіс електронних адміністративних послуг Дніпропетровської області» http://e-services.dp.gov.ua http://cnap.dniprorada.gov.ua
Найменування центру надання адміністративної послуги, в якому здійснюється обслуговування суб'єкта звернення		Дніпровська міська рада Центр надання адміністративних послуг м. Дніпра (далі – ЦНАП); Відділ ЦНАП «Лівобережний»
1.	Місцезнаходження центру надання адміністративної послуги	49081, м. Дніпро, просп. Слобожанський (Газети «Правда»), 31Д, II поверх



2.	Інформація щодо режиму роботи центру надання адміністративної послуги	Понеділок: 9:00 до 18:00 Вівторок: 9:00 до 18:00 Середа: 9:00 до 20:00 Четвер: 9:00 до 18:00 П'ятниця: 9:00 до 16:45 Субота: 9:00 до 16:00 Неділя: Вихідний
3.	Телефон/факс (довідки), адреса електронної пошти та веб-сайт центру надання адміністративної послуги	Телефони: (099) 602-10-02, (068) 237-52-76; Email: dnepr-cnap@ukr.net веб-портал: «Регіональний віртуальний офіс електронних адміністративних послуг Дніпропетровської області» http://e-services.dp.gov.ua http://cnap.dniprorada.gov.ua
Нормативні акти, якими регламентується надання адміністративної послуги		
4.	Закони України	Стаття 32 Закону України «Про Державний земельний кадастр»
5.	Акти Кабінету Міністрів України	Пункти 69–75, 77–79, 87, 96–98 Порядку ведення Державного земельного кадастру, затвердженого постановою Кабінету Міністрів України від 17 жовтня 2012 р. № 1051 Розпорядження Кабінету Міністрів України від 16 травня 2014 р. № 523-р «Деякі питання надання адміністративних послуг органів виконавчої влади через центри надання адміністративних послуг»
6.	Акти центральних органів виконавчої влади	
7.	Акти місцевих органів виконавчої влади/органів місцевого самоврядування	
Умови отримання адміністративної послуги		
8.	Підстава для одержання адміністративної послуги	Заява про внесення відомостей (змін до них) до Державного земельного кадастру про землі в межах територій адміністративно-територіальних одиниць, про землі в межах територій територіальних громад
9.	Вичерпний перелік документів, необхідних для отримання адміністративної послуги, а також вимоги до них	1. Заява про внесення відомостей (змін до них) до Державного земельного кадастру за формою, встановленою Порядком ведення Державного земельного кадастру, затвердженим постановою Кабінету Міністрів України від 17 жовтня 2012 р. № 1051 (форма заяви додається)* 2. Документація із землеустрою та оцінки земель, яка є підставою для внесення відомостей (змін до них) до Державного земельного кадастру, в електронній формі, засвідчена шляхом накладення електронного підпису сертифікованого інженера-землевпорядника, що базується на кваліфікованому сертифікаті електронного підпису, з використанням кваліфікованої електронної позначки часу 3. Електронний документ
10.	Порядок та спосіб подання документів, необхідних для отримання адміністративної послуги	Заява разом з документацією із землеустрою або технічною документацією оцінки земель в електронній формі, електронним документом надсилається в електронній формі засобами телекомунікаційного зв'язку з використанням електронного підпису, що базується на кваліфікованому сертифікаті електронного підпису, чи іншого



		альтернативного засобу електронної ідентифікації особи з використанням Єдиного державного вебпорталу електронних послуг, у тому числі через веб-сторінку Держгеокадастру Подання заяви про внесення відомостей до Державного земельного кадастру разом із документацією із землеустрою чи документацією із оцінки земель здійснюється розробником такої документації, якщо інше не встановлено договором на виконання робіт із землеустрою чи оцінки земель
11.	Платність (безоплатність) надання адміністративної послуги	Безоплатно
12.	Строк надання адміністративної послуги	14 робочих днів з дня реєстрації заяви у територіальному органі Держгеокадастру
13.	Перелік підстав для відмови у наданні адміністративної послуги	1. Подання заявником документів не в повному обсязі 2. Невідповідність поданих документів вимогам законодавства
14.	Результат надання адміністративної послуги	Витяг з Державного земельного кадастру про землі в межах територій адміністративно-територіальних одиниць на підтвердження внесення відомостей (змін до них) про землі в межах територій адміністративно-територіальних одиниць Витяг з Державного земельного кадастру про землі в межах територій територіальних громад на підтвердження внесення відомостей (змін до них) про землі в межах територій територіальних громад Рішення про відмову у внесенні до Державного земельного кадастру відомостей (змін до них) про землі в межах територій адміністративно-територіальних одиниць, Рішення про відмову у внесенні до Державного земельного кадастру відомостей (змін до них) про землі в межах територій територіальних громад
15.	Способи отримання відповіді (результату)	Надсилається заявникові в електронній формі засобами телекомунікаційного зв'язку на вказану у заяві про внесення відомостей (змін до них) адресу електронної пошти або з використанням Єдиного державного вебпорталу електронних послуг, у тому числі через веб-сторінку Держгеокадастру, або видається заявнику (уповноваженій особі заявника) центром надання адміністративних послуг
16.	Примітка	* Форма заяви про внесення відомостей (змін до них) до Державного земельного кадастру про землі в межах територій адміністративно-територіальних одиниць наведена у додатку 1 до Інформаційної картки адміністративної послуги Форма заяви про внесення відомостей (змін до них) до Державного земельного кадастру про землі в межах територій територіальних громад наведена у додатку 2 до Інформаційної картки адміністративної послуги



Додаток 1
до Типової інформаційної картки
адміністративної послуги внесення до
Державного земельного кадастру
відомостей (змін до них) про землі в
межах територій адміністративно-
територіальних одиниць, про землі в
межах територій територіальних громад,
з видачею витягу

Державному кадастровому реєстратору

(Держгеокадастр або найменування його
територіального органу)
(прізвище, власне ім'я, по батькові (за наявності) фізичної особи /
найменування юридичної особи)
(реєстраційний номер облікової картки платника податків /
серія (за наявності) та номер паспорта фізичної особи,
яка через свої релігійні переконання відмовилася
від прийняття номера)
(реквізити документа, що посвідчує особу,
яка звернулася із заявою
(назва документа, номер та серія (за наявності), дата видачі),
та документа, що посвідчує повноваження діяти від імені особи)
(місце проживання фізичної особи /
місцезнаходження юридичної особи)
(контактний номер телефону)

ЗАЯВА

про внесення відомостей (змін до них)
до Державного земельного кадастру

Відповідно до Закону України "Про Державний земельний кадастр" прошу внести
відомості (зміни до них) до Державного земельного
кадастру про:

Об'єкт Державного земельного кадастру,
щодо якого вносяться відомості:

Є державний кордон України;

☒ землі в межах території адміністративно-
територіальної одиниці;

Є землі в межах території територіальної



громади

Є обмеження у використанні земель;

Є земельну ділянку

Місце розташування земельної ділянки:

Інші відомості:

Кадастровий номер земельної ділянки (за наявності):

Дані про інший об'єкт Державного земельного кадастру, щодо якого вносяться відомості:

До заяви додаються*:

Є копія документа, що посвідчує особу;

Є копія документа, що посвідчує повноваження діяти від імені особи;

Є копія документа про присвоєння податкового номера;

Є документація із землеустрою;

Є документація із оцінки земель;

Є рішення Держгеокадастру про внесення відомостей (змін до них) про державний кордон України до Державного земельного кадастру;

Є документи щодо демаркації, редемаркації, делімітації державного кордону України;

Є електронний документ;

Є рішення Верховної Ради України, органу виконавчої влади, органу місцевого самоврядування;

Є договір;

Є рішення суду;

Є документи, на підставі яких виникає відповідне право суборенди, сервітуту, із зазначенням меж частини земельної ділянки, на яку поширюється відповідне речове право;

Є документи, що підтверджують погодження з органом виконавчої влади, органом місцевого самоврядування, фізичною, юридичною особою зміни цільового призначення земельної ділянки у разі обов'язкового погодження такої документації відповідно до законодавства та/або забезпечення виконання зобов'язання з відшкодування втрат сільськогосподарського, лісгосподарського виробництва, у вигляді гарантії у разі обов'язкового відшкодування таких втрат відповідно до законодавства.

☐ У разі застосування норм статті 121 Земельного кодексу України в квадраті ставиться символ "V".

Інформацію про результати розгляду заяви прошу надати:

Є у паперовій формі

Є в електронній формі на адресу: _____



		Службова інформація	
		Реєстраційний номер заяви	
		<input type="text"/>	
		Дата реєстрації заяви	
		<input type="text"/>	
Підпис заявника		Прізвище, власне ім'я, по батькові (за наявності) Державного кадастрового реєстратора	
<input type="text"/>		<input type="text"/>	
МП (за наявності)		Підпис Державного кадастрового реєстратора	
Дата подання заяви	<input type="text"/>	<input type="text"/>	
МП			

*Не застосовується у випадку, передбаченому пунктом 121¹ Порядку ведення Державного земельного кадастру.



Додаток 2
до Типової інформаційної картки
адміністративної послуги внесення до
Державного земельного кадастру
відомостей (змін до них) про землі в
межах територій адміністративно-
територіальних одиниць, про землі в
межах територій територіальних громад,
з видачею витягу

Державному кадастровому реєстратору

(Держгеокадастр або найменування його
територіального органу)
(прізвище, власне ім'я, по батькові (за наявності) фізичної особи /
найменування юридичної особи)
(реєстраційний номер облікової картки платника податків /
серія (за наявності) та номер паспорта фізичної особи,
яка через свої релігійні переконання відмовилася
від прийняття номера)
(реквізити документа, що посвідчує особу,
яка звернулася із заявою
(назва документа, номер та серія (за наявності), дата видачі),
та
документа, що посвідчує повноваження діяти від імені особи)
(місце проживання фізичної особи /
місцезнаходження юридичної особи)
(контактний номер телефону)

ЗАЯВА

про внесення відомостей (змін до них)
до Державного земельного кадастру

Відповідно до Закону України "Про Державний земельний кадастр" прошу внести
відомості (зміни до них) до Державного земельного
кадастру про:

Об'єкт Державного земельного кадастру,
щодо якого вносяться відомості:

Є державний кордон України;

Є землі в межах території адміністративно-
територіальної одиниці;


☒ землі в межах території територіальної

0.38
Кожушко Алла Олексівна

9.40.07

ГУ ДЕРЖГЕОКАДАСТРУ У ДНІПРОПЕТРОВСЬКІЙ ОБЛАСТІ

56 від 25.05.2022



громади

Є обмеження у використанні земель;

Є земельну ділянку

Місце розташування земельної ділянки:

Інші відомості:

Кадастровий номер земельної ділянки (за наявності):

Дані про інший об'єкт Державного земельного кадастру, щодо якого вносяться відомості:

До заяви додаються*:

Є копія документа, що посвідчує особу;

Є копія документа, що посвідчує повноваження діяти від імені особи;

Є копія документа про присвоєння податкового номера;

Є документація із землеустрою;

Є документація із оцінки земель;

Є рішення Держгеокадастру про внесення відомостей (змін до них) про державний кордон України до Державного земельного кадастру;

Є документи щодо демаркації, редемаркації, делімітації державного кордону України;

Є електронний документ;

Є рішення Верховної Ради України, органу виконавчої влади, органу місцевого самоврядування;

Є договір;

Є рішення суду;

Є документи, на підставі яких виникає відповідне право суборенди, сервітуту, із зазначенням меж частини земельної ділянки, на яку поширюється відповідне речове право;

Є документи, що підтверджують погодження з органом виконавчої влади, органом місцевого самоврядування; фізичною, юридичною особою зміни цільового призначення земельної ділянки у разі обов'язкового погодження такої документації відповідно до законодавства та/або забезпечення виконання зобов'язання з відшкодування втрат сільськогосподарського, лісгосподарського виробництва, у вигляді гарантії у разі обов'язкового відшкодування таких втрат відповідно до законодавства.

☐ У разі застосування норм статті 121 Земельного кодексу України в квадраті ставиться символ "V".

Інформацію про результати розгляду заяви прошу надати:

Є у паперовій формі

Є в електронній формі на адресу: _____



	Службова інформація
	Реєстраційний номер заяви
	Дата реєстрації заяви
Підпис заявника	Прізвище, власне ім'я, по батькові (за наявності) Державного кадастрового реєстратора
МП (за наявності)	Підпис Державного кадастрового реєстратора
Дата подання заяви	
МП	

*Не застосовується у випадку, передбаченому пунктом 121¹ Порядку ведення Державного земельного кадастру.



ЗАТВЕРДЖЕНО
наказ Головного управління Держгеокадастру
у Дніпропетровській області
25 травня 2022 р. № 56

**ТИПОВА ІНФОРМАЦІЙНА КАРТКА АДМІНІСТРАТИВНОЇ ПОСЛУГИ
З ДЕРЖАВНОЇ РЕЄСТРАЦІЇ ЗЕМЕЛЬНОЇ ДІЛЯНКИ З ВИДАЧЕЮ ВИТЯГУ З ДЕРЖАВНОГО
ЗЕМЕЛЬНОГО КАДАСТРУ**

(назва адміністративної послуги)

**Відділ № 2 Управління надання адміністративних послуг Головного управління
Держгеокадастру у Дніпропетровській області**

(найменування суб'єкта надання послуги)

Інформація про центр надання адміністративних послуг		
Найменування центру надання адміністративної послуги, в якому здійснюється обслуговування суб'єкта звернення		Дніпровська міська рада Центр надання адміністративних послуг м. Дніпра (далі – ЦНАП); Відділ ЦНАП «Центральний»:
1.	Місцезнаходження центру надання адміністративної послуги	49000, м. Дніпро, пр. Д. Яворницького, 75, кімн. 105, 1 поверх
2.	Інформація щодо режиму роботи центру надання адміністративної послуги	Понеділок: 9:00 до 18:00 Вівторок: 9:00 до 18:00 Середа: 9:00 до 20:00 Четвер: 9:00 до 18:00 П'ятниця: 9:00 до 16:45 Субота: 9:00 до 16:00 Неділя: Вихідний
3.	Телефон/факс (довідки), адреса електронної пошти та веб-сайт центру надання адміністративної послуги	Телефони: (095) 626-30-31, (098) 780-62-39; Email: dnepr-cnap@ukr.net веб-портал: «Регіональний віртуальний офіс електронних адміністративних послуг Дніпропетровської області» http://e-services.dp.gov.ua http://cnap.dniprorada.gov.ua
Найменування центру надання адміністративної послуги, в якому здійснюється обслуговування суб'єкта звернення		Дніпровська міська рада Центр надання адміністративних послуг м. Дніпра (далі – ЦНАП); Відділ ЦНАП «Правобережний»:
1.	Місцезнаходження центру надання адміністративної послуги	49000, м. Дніпро, вул. Марії Кюрі, буд. 5, II поверх
2.	Інформація щодо режиму роботи центру надання адміністративної послуги	Понеділок: 9:00 до 18:00 Вівторок: 9:00 до 18:00 Середа: 9:00 до 20:00 Четвер: 9:00 до 18:00 П'ятниця: 9:00 до 16:45 Субота: 9:00 до 16:00 Неділя: Вихідний
3.	Телефон/факс (довідки), адреса електронної пошти та веб-сайт центру надання адміністративної послуги	Телефони: (099) 203-09-25, (097) 807-37-07; Email: dnepr-cnap@ukr.net веб-портал: «Регіональний віртуальний офіс електронних адміністративних послуг Дніпропетровської області» http://e-services.dp.gov.ua http://cnap.dniprorada.gov.ua
Найменування центру надання адміністративної послуги, в якому здійснюється обслуговування суб'єкта звернення		Дніпровська міська рада Центр надання адміністративних послуг м. Дніпра (далі – ЦНАП); Відділ ЦНАП «Лівобережний»
1.	Місцезнаходження центру надання адміністративної послуги	49081, м. Дніпро, просп. Слобожанський (Газети «Правда»), 31Д, II поверх
2.	Інформація щодо режиму роботи центру надання адміністративної послуги	Понеділок: 9:00 до 18:00 Вівторок: 9:00 до 18:00 Середа: 9:00 до 20:00 Четвер: 9:00 до 18:00 П'ятниця: 9:00 до 16:45 Субота: 9:00 до 16:00 Неділя: Вихідний



3.	Телефон/факс (довідки), адреса електронної пошти та веб-сайт центру надання адміністративної послуги	Телефони: (099) 602-10-02, (068) 237-52-76; Email: dnepr-cnap@ukr.net веб-портал: «Регіональний віртуальний офіс електронних адміністративних послуг Дніпропетровської області» http://e-services.dp.gov.ua http://cnap.dniprorada.gov.ua
Нормативні акти, якими регламентується надання адміністративної послуги		
4.	Закони України	Стаття 24 Закону України «Про Державний земельний кадастр»
5.	Акти Кабінету Міністрів України	Пункти 109, 110, 110-1, 110-2, 111 Порядку ведення Державного земельного кадастру, затвердженого постановою Кабінету Міністрів України від 17 жовтня 2012 р. № 1051 Розпорядження Кабінету Міністрів України від 16 травня 2014 р. № 523-р «Деякі питання надання адміністративних послуг органів виконавчої влади через центри надання адміністративних послуг»
6.	Акти центральних органів виконавчої влади	
7.	Акти місцевих органів виконавчої влади/органів місцевого самоврядування	
Умови отримання адміністративної послуги		
8.	Підстава для одержання адміністративної послуги	Заява про державну реєстрацію земельної ділянки
9.	Вичерпний перелік документів, необхідних для отримання адміністративної послуги, а також вимоги до них	1. Заява про державну реєстрацію земельної ділянки за формою, встановленою Порядком ведення Державного земельного кадастру, затвердженим постановою Кабінету Міністрів України від 17 жовтня 2012 р. № 1051 (форма заяви додається)* 2. Документація із землеустрою, що є підставою для формування земельної ділянки, в електронній формі з накладеним електронним підписом сертифікованого інженера-землевпорядника, що базується на кваліфікованому сертифікаті електронного підпису, з використанням кваліфікованої електронної позначки часу 3. Електронний документ У разі коли відповідно до закону поділ, об'єднання земельних ділянок здійснюються за погодженням з органами виконавчої влади, органами місцевого самоврядування, фізичними чи юридичними особами, до заяви про державну реєстрацію земельної ділянки, сформованої в результаті поділу або об'єднання земельних ділянок, також додаються документи, що належним чином підтверджують таку згоду
10.	Порядок та спосіб подання документів, необхідних для отримання адміністративної послуги	Заява про державну реєстрацію земельної ділянки з доданими документами подається відповідним сертифікованим інженером-землевпорядником від імені замовника з використанням Єдиного державного вебпорталу електронних послуг, у тому числі через веб-



		сторінку Держгеокадастру
11.	Платність (безоплатність) надання адміністративної послуги	Безоплатно
12.	Строк надання адміністративної послуги	14 календарних днів з дня реєстрації відповідної заяви у територіальному органі Держгеокадастру
13.	Перелік підстав для відмови у наданні адміністративної послуги	1. Документи подані не в повному обсязі (відсутність документа, що підтверджує згоду органу виконавчої влади, органу місцевого самоврядування, фізичної чи юридичної особи про поділ, об'єднання земельних ділянок, з нотаріально засвідченою справжністю підпису на такому документі - у разі, коли відповідно до закону поділ, об'єднання земельних ділянок здійснюються за погодженням з органами виконавчої влади, органами місцевого самоврядування, фізичними чи юридичними особами) та/або не відповідають вимогам законодавства 2. Знаходження в межах земельної ділянки, яку передбачається зареєструвати, іншої земельної ділянки або її частини
14.	Результат надання адміністративної послуги	Витяг з Державного земельного кадастру про земельну ділянку на підтвердження державної реєстрації земельної ділянки Рішення про відмову у здійсненні державної реєстрації земельної ділянки
15.	Способи отримання відповіді (результату)	За бажанням заявника видається у паперовій формі зазначеним у заяві центром надання адміністративних послуг або надсилається в електронній формі з використанням засобів телекомунікаційного зв'язку на адресу веб-сторінки Держгеокадастру, за якою здійснювалося подання заяви
16.	Примітка	*Форма заяви про державну реєстрацію земельної ділянки наведена у додатку до Типової інформаційної картки адміністративної послуги



Додаток
до Типової інформаційної картки
адміністративної послуги з державної
реєстрації земельної ділянки
з видачею витягу

Державному кадастровому реєстратору

(Держгеокадастр або найменування його

територіального органу)

(прізвище, власне ім'я, по батькові за (наявності) фізичної особи /

найменування юридичної особи)

(податковий номер / серія та номер паспорта
фізичної особи,

яка через свої релігійні переконання

відмовилася від прийняття номера)

(реквізити документа, що посвідчує особу,

яка звернулася із заявою

(назва документа, номер та серія, дата видачі),

та

документа, що посвідчує повноваження діяти
від імені особи)

(місце проживання фізичної особи /

місцезнаходження юридичної особи)

(контактний телефон)

ЗАЯВА про державну реєстрацію земельної ділянки

Відповідно до Земельного кодексу України та Закону України «Про Державний земельний кадастр» прошу зареєструвати земельну ділянку площею _____ гектарів, яка розташована за адресою:

Додаткові відомості _____

До заяви додаються:

Є копія документа, що посвідчує особу;



€ копія документа, що посвідчує повноваження діяти від імені особи;

€ копія документа про присвоєння податкового номера;

€ документація із землеустрою;

€ електронний документ;

€ документи, що підтверджують згоду на поділ, об'єднання земельних ділянок (у разі, коли відповідно до закону поділ, об'єднання земельних ділянок здійснюються за погодженням з органами виконавчої влади, органами місцевого самоврядування, фізичними чи юридичними особами)

Службова інформація

Реєстраційний номер заяви

Дата реєстрації заяви

Прізвище, власне ім'я, по батькові за
(наявності) Державного кадастрового
реєстратора

Підпис Державного кадастрового
реєстратора


Підпис заявника

М.П. (за наявності)

Дата подання заяви

М.П.

Примітка. Заява подається окремо на кожну земельну ділянку.



ЗАТВЕРДЖЕНО
наказ Головного управління Держгеокадастру
у Дніпропетровській області

25 травня 2022 р. № 56

ТИПОВА ІНФОРМАЦІЙНА КАРТКА АДМІНІСТРАТИВНОЇ ПОСЛУГИ
ДЕРЖАВНА РЕЄСТРАЦІЯ ОБМЕЖЕНЬ У ВИКОРИСТАННІ ЗЕМЕЛЬ
З ВИДАЧЕЮ ВИТЯГУ

(назва адміністративної послуги)
(найменування суб'єкта надання послуги)

Відділ № 2 Управління надання адміністративних послуг Головного управління
Держгеокадастру у Дніпропетровській області

Інформація про центр надання адміністративних послуг		
Найменування центру надання адміністративної послуги, в якому здійснюється обслуговування суб'єкта звернення		Дніпровська міська рада Центр надання адміністративних послуг м. Дніпра (далі – ЦНАП); Відділ ЦНАП «Центральний»:
1.	Місцезнаходження центру надання адміністративної послуги	49000, м. Дніпро, пр. Д. Яворницького, 75, кімн. 105, 1 поверх
2.	Інформація щодо режиму роботи центру надання адміністративної послуги	Понеділок: 9:00 до 18:00 Вівторок: 9:00 до 18:00 Середа: 9:00 до 20:00 Четвер: 9:00 до 18:00 П'ятниця: 9:00 до 16:45 Субота: 9:00 до 16:00 Неділя: Вихідний
3.	Телефон/факс (довідки), адреса електронної пошти та веб-сайт центру надання адміністративної послуги	Телефони: (095) 626-30-31, (098) 780-62-39; Email: dnepr-cnap@ukr.net веб-портал: «Регіональний віртуальний офіс електронних адміністративних послуг Дніпропетровської області» http://e-services.dp.gov.ua http://cnap.dniprorada.gov.ua
Найменування центру надання адміністративної послуги, в якому здійснюється обслуговування суб'єкта звернення		Дніпровська міська рада Центр надання адміністративних послуг м. Дніпра (далі – ЦНАП); Відділ ЦНАП «Правобережний»:
1.	Місцезнаходження центру надання адміністративної послуги	49000, м. Дніпро, вул. Марії Кюрі, буд. 5, II поверх
2.	Інформація щодо режиму роботи центру надання адміністративної послуги	Понеділок: 9:00 до 18:00 Вівторок: 9:00 до 18:00 Середа: 9:00 до 20:00 Четвер: 9:00 до 18:00 П'ятниця: 9:00 до 16:45 Субота: 9:00 до 16:00 Неділя: Вихідний
3.	Телефон/факс (довідки), адреса електронної пошти та веб-сайт центру надання адміністративної послуги	Телефони: (099) 203-09-25, (097) 807-37-07; Email: dnepr-cnap@ukr.net веб-портал: «Регіональний віртуальний офіс електронних адміністративних послуг Дніпропетровської області» http://e-services.dp.gov.ua http://cnap.dniprorada.gov.ua
Найменування центру надання адміністративної послуги, в якому здійснюється обслуговування суб'єкта звернення		Дніпровська міська рада Центр надання адміністративних послуг м. Дніпра (далі – ЦНАП); Відділ ЦНАП «Лівобережний»
1.	Місцезнаходження центру надання адміністративної послуги	49081, м. Дніпро, просп. Слобожанський (Газети «Правда»), 31Д, II поверх
2.	Інформація щодо режиму роботи центру надання адміністративної послуги	Понеділок: 9:00 до 18:00 Вівторок: 9:00 до 18:00 Середа: 9:00 до 20:00 Четвер: 9:00 до 18:00 П'ятниця: 9:00 до 16:45 Субота: 9:00 до 16:00




		Неділя: Вихідний
3.	Телефон/факс (довідки), адреса електронної пошти та веб-сайт центру надання адміністративної послуги	Телефони: (099) 602-10-02, (068) 237-52-76; Email: dnepr-cnap@ukr.net веб-портал: «Регіональний віртуальний офіс електронних адміністративних послуг Дніпропетровської області» http://e-services.dp.gov.ua http://cnap.dniprorada.gov.ua
Нормативні акти, якими регламентується надання адміністративної послуги		
4.	Закони України	Стаття 28 Закону України «Про Державний земельний кадастр»
5.	Акти Кабінету Міністрів України	Пункти 69–75, 77–79, 101–103 Порядку ведення Державного земельного кадастру, затвердженого постановою Кабінету Міністрів України від 17 жовтня 2012 р. № 1051 Розпорядження Кабінету Міністрів України від 16 травня 2014 р. № 523-р «Деякі питання надання адміністративних послуг органів виконавчої влади через центри надання адміністративних послуг»
6.	Акти центральних органів виконавчої влади	
7.	Акти місцевих органів виконавчої влади/органів місцевого самоврядування	
Умови отримання адміністративної послуги		
8.	Підстава для одержання адміністративної послуги	Заява про внесення до Державного земельного кадастру відомостей (змін до них) про обмеження у використанні земель
9.	Вичерпний перелік документів, необхідних для отримання адміністративної послуги, а також вимоги до них	1. Заява про внесення до Державного земельного кадастру відомостей (змін до них) за формою, встановленою Порядком ведення Державного земельного кадастру, затвердженим постановою Кабінету Міністрів України від 17 жовтня 2012 р. № 1051 (форма заяви додається)* 2. Документація із землеустрою, яка згідно з пунктом 102 Порядку ведення Державного земельного кадастру, затвердженого постановою Кабінету Міністрів України від 17.10.2012 № 1051, є підставою для внесення до Державного земельного кадастру відомостей про такі обмеження, а саме: схеми землеустрою і техніко-економічних обґрунтувань використання та охорони земель адміністративно-територіальних одиниць; комплексні плани просторового розвитку територій територіальних громад, генеральні плани населених пунктів, детальні плани територій; проекти землеустрою щодо організації і встановлення меж територій природно-заповідного фонду та іншого природоохоронного призначення, оздоровчого, рекреаційного, історико-культурного, лісгосподарського призначення, земель водного фонду та водоохоронних зон, обмежень у використанні земель та їх режимоутворюючих об'єктів; проекти землеустрою,



		<p>що забезпечують еколого-економічне обґрунтування сівозмін та впорядкування угідь; проекти, землеустрою щодо відведення земельних ділянок; технічна документація із землеустрою щодо встановлення (відновлення) меж земельної ділянки в натурі (на місцевості); інша документація із землеустрою відповідно до статті 25 Закону України "Про землеустрій"; договір; рішення суду; робочі проекти землеустрою; проекти створення територій та об'єктів природно-заповідного фонду; технічна документація із землеустрою щодо інвентаризації земель; технічна документація із землеустрою щодо резервування цінних для заповідання територій та об'єктів; матеріали, за якими відповідно до законодавства, що діяло на момент їх розроблення, здійснювалося встановлення обмежень у використанні земель, визначених відповідно до Закону України "Про охорону культурної спадщини" і встановлених частиною сьомою статті 47 Закону України "Про землеустрій" до набрання чинності Законом України від 28 квітня 2021 р. № 1423-IX "Про внесення змін до деяких законодавчих актів України щодо вдосконалення системи управління та дерегуляції у сфері земельних відносин" (у разі коли з таких матеріалів неможливо встановити дійсні межі зазначених обмежень, такі відомості вносяться до Державного земельного кадастру на підставі науково-проектної документації у сфері охорони культурної спадщини, передбаченої Законом України "Про охорону культурної спадщини", а до її розроблення - технічної документації із землеустрою щодо встановлення меж режимоутворюючих об'єктів культурної спадщини). Документація із землеустрою, технічна документація з оцінки земель в електронній формі засвідчуються шляхом накладення електронного підпису сертифікованого інженера-землевпорядника, що базується на кваліфікованому сертифікаті електронного підпису, з використанням кваліфікованої електронної позначки часу</p> <p>3. Електронний документ</p>
8.	Порядок та спосіб подання документів, необхідних для отримання адміністративної послуги	<p>Заява разом з документацією із землеустрою або технічною документацією оцінки земель в електронній формі, електронним документом надсилається в електронній формі засобами телекомунікаційного зв'язку з використанням електронного підпису, що базується на кваліфікованому сертифікаті електронного підпису, чи іншого альтернативного засобу електронної ідентифікації особи з використанням Єдиного державного вебпорталу електронних послуг, у тому числі через веб-сторінку Держгеокадастру</p> <p>Подання заяви про внесення відомостей до Державного земельного кадастру разом із документацією із землеустрою чи документацією із оцінки земель здійснюється розробником такої документації, якщо інше не встановлено договором на виконання робіт із землеустрою чи оцінки земель</p>
9.	Платність (безоплатність) надання адміністративної послуги	Безоплатно



12.	Строк надання адміністративної послуги	14 робочих днів з дня реєстрації відповідної заяви у територіальному органі Держгеокадастру
13.	Перелік підстав для відмови у наданні адміністративної послуги	<p>1) обмеження згідно із законом не підлягає державній реєстрації;</p> <p>2) із заявою про державну реєстрацію обмеження у використанні земель звернулася неналежна особа (державна реєстрація обмеження у використанні земель здійснюється на підставі заяви: власника земельної ділянки, користувача земельної ділянки державної чи комунальної власності або особи, на користь якої встановлені обмеження, - щодо обмежень, які стосуються використання певної земельної ділянки; органу виконавчої влади, органу місцевого самоврядування, рішенням якого затверджена документація із землеустрою, яка є підставою для внесення відомостей про ці обмеження до Державного земельного кадастру, - щодо інших обмежень);</p> <p>3) подані документи не відповідають вимогам законів та прийнятих відповідно до них нормативно-правових актів, документації із землеустрою та містобудівної документації;</p> <p>4) заявлене обмеження вже зареєстроване</p>
14.	Результат надання адміністративної послуги	Витяг з Державного земельного кадастру про обмеження у використанні земель або рішення про відмову у державній реєстрації обмеження у використанні земель
15.	Способи отримання відповіді (результату)	Надсилається заявникові в електронній формі засобами телекомунікаційного зв'язку на вказану у заяві про внесення відомостей (змін до них) адресу електронної пошти або з використанням Єдиного державного вебпорталу електронних послуг, у тому числі через вебсторінку Держгеокадастру, абовидається заявнику (уповноваженій особі заявника)центром надання адміністративних послуг
16.	Примітка	*Форма заяви про внесення відомостей до Державного земельного кадастру наведена у додатку до Інформаційної картки адміністративної послуги



Додаток
до Типової інформаційної картки
адміністративної послуги державна
реєстрація обмежень у використанні
земель з видачею витягу

Державному кадастровому реєстратору

(Держгеокадастр або найменування його
територіального органу)
(прізвище, власне ім'я, по батькові (за наявності) фізичної особи /
найменування юридичної особи)
(реєстраційний номер облікової картки платника податків /
серія (за наявності) та номер паспорта фізичної особи,
яка через свої релігійні переконання відмовилася
від прийняття номера)
(реквізити документа, що посвідчує особу,
яка звернулася із заявою
(назва документа, номер та серія (за наявності), дата видачі),
та документа, що посвідчує повноваження діяти від імені особи)
(місце проживання фізичної особи /
місцезнаходження юридичної особи)
(контактний номер телефону)

ЗАЯВА

про внесення відомостей (змін до них)
до Державного земельного кадастру

Відповідно до Закону України "Про Державний земельний кадастр" прошу внести відомості (зміни до них) до Державного земельного кадастру про:

Об'єкт Державного земельного кадастру,
щодо якого вносяться відомості:

Є державний кордон України;

Є землі в межах території адміністративно-територіальної одиниці;

Є землі в межах території територіальної громади

☒ обмеження у використанні земель;

Є земельну ділянку



Місце розташування земельної ділянки:

Інші відомості:

Кадастровий номер земельної ділянки (за наявності):

Дані про інший об'єкт Державного земельного кадастру, щодо якого вносяться відомості:

До заяви додаються*:

- Є копія документа, що посвідчує особу;
- Є копія документа, що посвідчує повноваження діяти від імені особи;
- Є копія документа про присвоєння податкового номера;
- Є документація із землеустрою;
- Є документація із оцінки земель;
- Є рішення Держгеокадастру про внесення відомостей (змін до них) про державний кордон України до Державного земельного кадастру;
- Є документи щодо демаркації, редемаркації, делімітації державного кордону України;
- Є електронний документ;
- Є рішення Верховної Ради України, органу виконавчої влади, органу місцевого самоврядування;
- Є договір;
- Є рішення суду;
- Є документи, на підставі яких виникає відповідне право суборенди, сервітуту, із зазначенням меж частини земельної ділянки, на яку поширюється відповідне речове право;
- Є документи, що підтверджують погодження з органом виконавчої влади, органом місцевого самоврядування, фізичною, юридичною особою зміни цільового призначення земельної ділянки у разі обов'язкового погодження такої документації відповідно до законодавства та/або забезпечення виконання зобов'язання з відшкодування втрат сільськогосподарського, лісогосподарського виробництва, у вигляді гарантії у разі обов'язкового відшкодування таких втрат відповідно до законодавства.
- ☐ У разі застосування норм статті 121 Земельного кодексу України в квадраті ставиться символ "V".

Інформацію про результати розгляду заяви прошу надати:

Є у паперовій формі

Є в електронній формі на адресу: _____



Службова інформація

Реєстраційний номер заяви

Дата реєстрації заяви

Прізвище, власне ім'я,
по батькові (за наявності)
Державного кадастрового
реєстратораПідпис Державного кадастрового
реєстратора

Підпис заявника

МП (за наявності)

Дата подання заяви

МП

*Не застосовується у випадку, передбаченому пунктом 121¹ Порядку ведення Державного земельного кадастру.

Кожушко Алла Олексівна

0.38

9 4007

ГУ ДЕРЖГЕОКАДАСТРУ У ДНІПРОПЕТРОВСЬКІЙ ОБЛАСТІ
56 від 25.05.2022